

D Mirador de la Pica d'Estats

Fitxa tècnica

Punt d'inici/arribada: Aparcament d'Aixeus (2.042 m)

Durada: 50'

Distància: 2,5 km

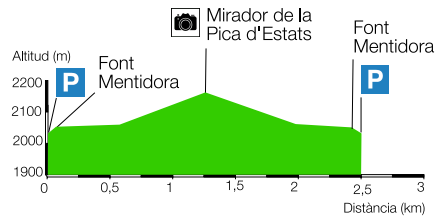
Desnivell: 135 m

Dificultat: Fàcil

Època recomanada: Estiu i tardor

Descripció: Itinerari lineal a peu que ens apropa fins el Mirador de la Pica d'Estats. Cal pujar per la dreta del barranc fins la Font Mentidora, on es travessa per una passera de fusta. Es segueix un antic camí de desembosc ample i planer, i després es puja fent marrades fins assolir el Turó de la Meda i el mirador. La tornada és pel mateix camí.

Perfil de l'itinerari



I Estany d'Aixeus

Fitxa tècnica

Punt d'inici/arribada: Aparcament d'Aixeus (2.042 m)

Durada: 2h

Distància: 3,1 km

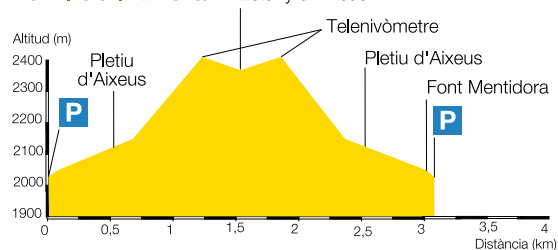
Desnivell: 415 m

Dificultat: Mitjana

Època recomanada: Estiu i tardor

Descripció: Itinerari lineal que permet accedir a peu fins l'estany d'Aixeus. El primer tram fins la Font Mentidora coincideix amb l'itinerari anterior. Després cal pujar suaument seguint el barranc d'Aixeus fins al Pletiu d'Aixeus. A partir d'aquí cal pujar amb més pendent per un vessant a la dreta, tot fent curtes marrades. A l'arribar al telenivòmetre, es baixa suaument vers l'est fins arribar a l'estany. La tornada és pel mateix camí.

Perfil de l'itinerari



Recomanacions i normes per als visitants



Per a una informació més completa, adreceu-vos als centres d'informació del Parc Natural.



El Parc disposa d'una extensa xarxa d'itineraris pedestres senyalitzats. Si els seguïu podreu visitar els indrets més significatius de cada zona.



Part del territori del Parc Natural és de propietat privada. Procureu que la vostra visita no destorbi la gent que hi viu i no camineu pel mig de cultius i prats de dall.



L'acampada no és permesa. Sols es pot pernoctar amb tenda de 20h a 8h; fora d'aquest horari no hi pot haver cap tenda muntada. En l'àmbit del Parc hi ha nombrosos càmpings, refugis, hotels i cases de turisme rural on podeu pernoctar.



Per motius de seguretat i conservació està rigorosament prohibit encendre foc, excepte en les àrees d'esbarjo amb barbacoes amb mataguspieres.



No llenceu deixalles. Endueu-vos-les i dipositeu-les als contenidors dels pobles. Procureu dipositar cada deixalla al contenidor corresponent.



Hi ha camins senyalitzats d'accés restringit només a veïns i serveis. L'accés en vehicles motoritzats hi resta prohibit.



Els gossos que porteu al Parc cal que vagin lligats ja que poden perjudicar el bestiar i la fauna protegida del Parc Natural.



Respecteu la flora i la fauna salvatges. Per tal de compatibilitzar el senderisme amb la conservació d'espècies amenaçades, abans de planificar la teva activitat informa't a la seu del Parc quines són les dates més adients per tal de no molestar a la fauna.

Seu del Parc Natural de l'Alt Pirineu
Carrer de la Ribera, 1
25595 Llavorsí
Tel. 973 62 23 35
Fax. 973 62 20 70

Oficina del Parc Natural a l'Alt Urgell
Ctra. N-260, km. 231,3
Polígon Industrial de Montferrer
25711 Montferrer i Castellbò
Tel. 973 05 80 25

A/e: pnaltpirineu@gencat.cat
web: www.gencat.cat/parcs

Emergències: Truqueu al telèfon 112



**Parc Natural
de l'Alt Pirineu**



**Generalitat
de Catalunya**



**EMD d'Àreu
Ajuntament d'Alins**

Itineraris

- Mirador de la Pica d'Estats

- Estany d'Aixeus



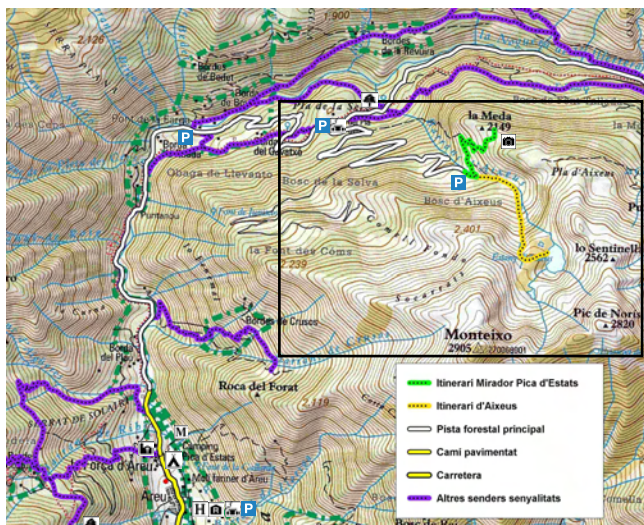
**Parc Natural
de l'Alt Pirineu**



**Generalitat
de Catalunya**

L'aparcament d'Aixeus

Els itineraris del Mirador de la Pica d'Estats i de l'Estany d'Aixeus comencen a l'aparcament d'Aixeus. Aquest aparcament de 30 places està situat a mig vessant, al nord del cim del Monteixo, a 2.030 m d'altitud. Per arribar-hi cal seguir amb vehicle tot-terreny la pista forestal que surt d'Àreu en direcció a Boet fins el Pla de la Selva. El primer quilòmetre està pavimentat, però la resta del camí és de terra. A l'arribar al Pla de la Selva cal agafar la pista que puja cap a la dreta, i mor al mateix aparcament. En total són 11 km des d'Àreu.



Font Mapa: Topogràfic 1:50,000 de l'ICC

El Mirador de la Pica d'Estats

Aquest mirador panoràmic situat a 2.165 m permet contemplar amb una caminada suau, ideal pel públic familiar, el cim de la Pica d'Estats (3.143 m), sense necessitat de fer la llarga excursió que hi puja. El mirador està equipat amb 3 plafons interpretatius sobre aquest cim i els pics propers, així com l'entorn natural que els rodeja.


L'Estany d'Aixeus

Aquest és l'estany més accessible de la Vall Ferrera. Està situat a 2.370 m d'altitud, al peu del circ glacial del Monteixo (2.905 m) i pic de Norís (2.826 m), en un indret solitari i de gran bellesa. Des de l'estany també es pot observar una bona panoràmica de la Pica d'Estats i, amb sort, algun ramat d'isards.



Foto: Estany d'Aixeus i Monteixo (Marc Garriga - Axlu PNAF)

Font Mapa: Ortofoto 1:5,000 de l'ICC



La Pica d'Estats

Amb els seus 3.143 m, la Pica d'Estats és el sostre de Catalunya. Acompanyada a banda i banda pel pic Verdaguer (3.131 m) a l'oest i la punta Gabarró (3.125 m) a l'est, la Pica d'Estats és lloc de pelegrinatge de molts catalans que la consideren un dels seus símbols naturals

naturals més importants. La carena on es troba la Pica d'Estats fa frontera amb l'Arieja, ja a l'estat francès. Al seu oest es troba el port de Sotllo (2.893 m), lloc de pas per ascendir tant a la Pica com al pic de Sotllo (3.072 m), que es troba a l'oest del port.

Foto: Pic de Sotllo i Pica d'Estats (Marc Garriga - Axlu PNAF)

